

DEPARTEMENT DES BOUCHES DU RHONE
COMMUNE DE MOURIERES

MAITRE D'OUVRAGE
ADEF

MAITRE D'OUVRAGE
VILLENOVA



COUPES SUR BASSIN DE RETENTION MAIRIE

Ind.	Date	Modifications

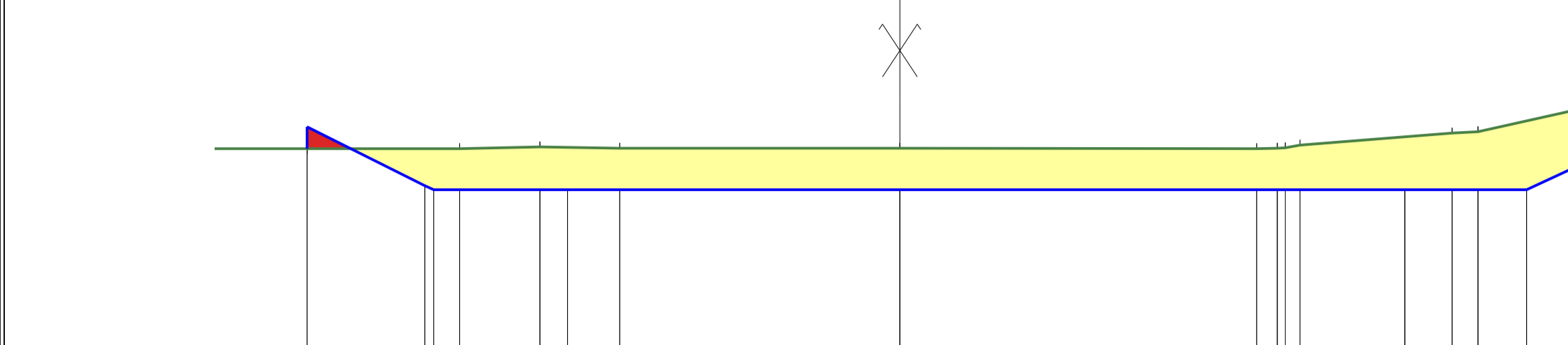
Att.	2023-12
Phase	DLE
Plan	V.05
Ech.	1/333
Date	10 / 02 / 24

Axe : Axe

N° profil : 1
Pk : 5.70m

Légende décaissement :

Section remblais : 0.17m2
Section déblais : 20.4m2



Echelle X : 1/100
Echelle Z : 1/100
Plan Comp : 4.0

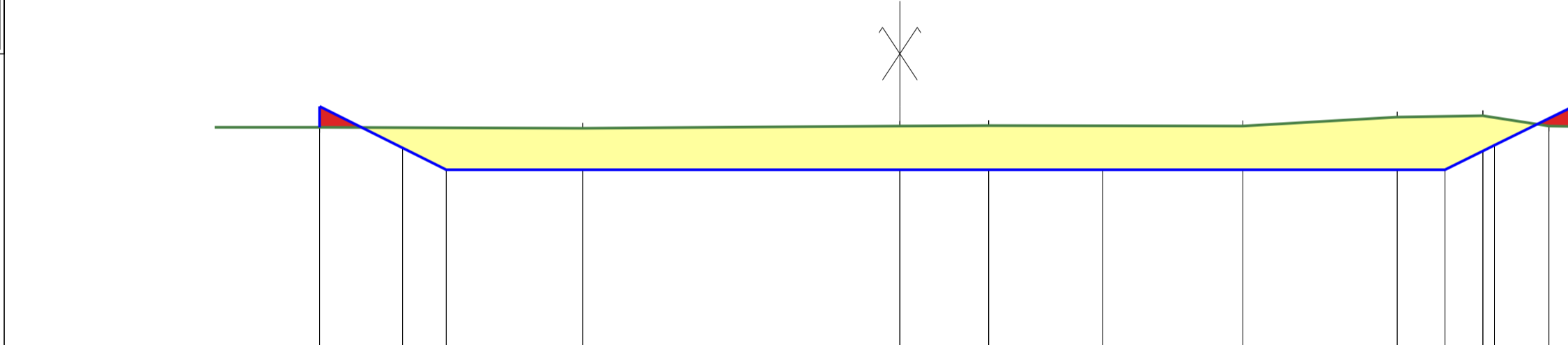
Terrain	Z	11.25+9.88	2.89	8.35+9.88	1.52	6.83+9.92	1.52	5.32	0.00+9.89	6.77	6.77+9.89	7.22+9.89	7.60+9.95	2.88	10.48+10.18	10.97+10.21	2.25
	D	-11.25-10.30	2.23	8.35+9.10	0.49	6.83-9.10	0.53	5.32-9.10	0.99	5.32	0.00-9.10	6.77	7.22-9.10	7.60-9.10	1.99	10.48-9.10	10.97-9.10
Projet	Z	11.25+10.30	2.89	8.35+9.10	1.52	6.83-9.10	1.52	5.32	0.00-9.10	6.77	6.77+9.10	7.22+9.10	7.60+9.10	2.88	10.48-9.10	10.97-9.10	2.25
	D	-11.25-10.30	2.23	8.35-9.10	0.49	6.83-9.10	0.53	5.32-9.10	0.99	5.32	0.00-9.10	6.77	7.22-9.10	7.60-9.10	1.99	10.48-9.10	10.97-9.10

Axe : Axe

N° profil : 2
Pk : 14.06m


Légende décaissement :

Section remblais : 0.3m2
Section déblais : 17.49m2



Echelle X : 1/100
Echelle Z : 1/100
Plan Comp : 4.0

Terrain	Z	11.01+9.90	5.00	6.02+9.88	6.02	0.00+9.92	1.69	1.69+9.94	6.51+9.93	8.44+10.10	11.07+10.13	12.32+9.93	12.78+9.95	7.66	10.78+9.95	10.78+9.95	7.34				
	D	-11.01-10.30	5.00	6.02-9.10	6.02	0.00-9.10	1.69	1.69+9.10	6.51-9.10	8.44-10.10	11.07-10.13	12.32-9.93	12.78-9.95	7.66	10.78-9.95	10.78-9.95	7.34				
Projet	Z	11.01+10.30	5.00	6.02+9.10	6.02	0.00+9.10	1.69	1.69+9.10	6.51+9.10	8.44+9.10	11.07+9.10	12.32+9.10	12.78+9.10	7.66	10.78+9.10	10.78+9.10	7.34				
	D	-11.01-10.30	1.57	6.02-9.10	2.60	6.02-9.10	6.02	0.00-9.10	1.69	1.69+9.10	2.17	3.85+9.10	2.66	6.51-9.10	2.93	8.44-9.10	10.35+9.10	11.07+9.10	11.29+9.56	12.32+10.07	12.78+10.07

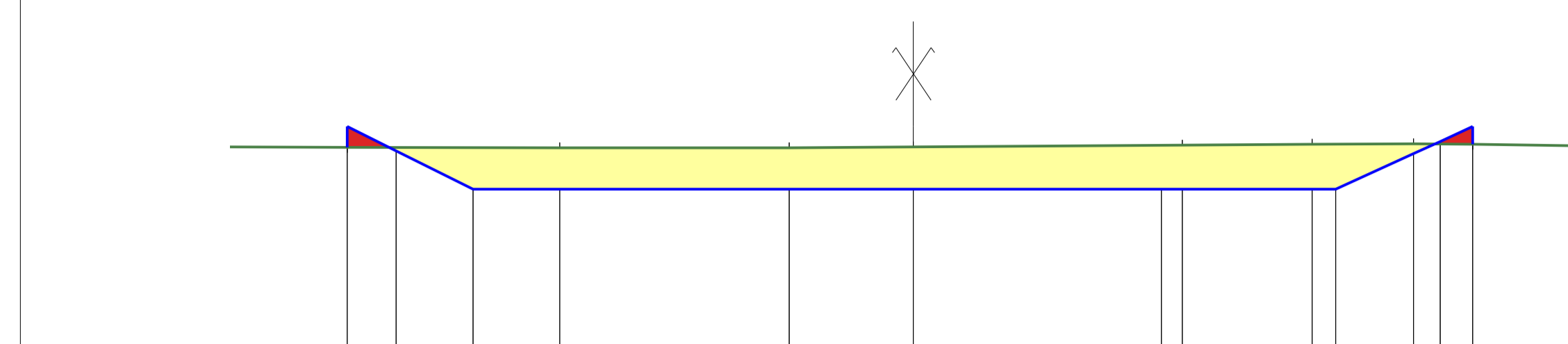


Axe : Axe

N° profil : 3
Pk : 22.19m

Légende décaissement :

Section remblais : 0.28m2
Section déblais : 14.83m2



Echelle X : 1/100
Echelle Z : 1/100
Plan Comp : 4.0

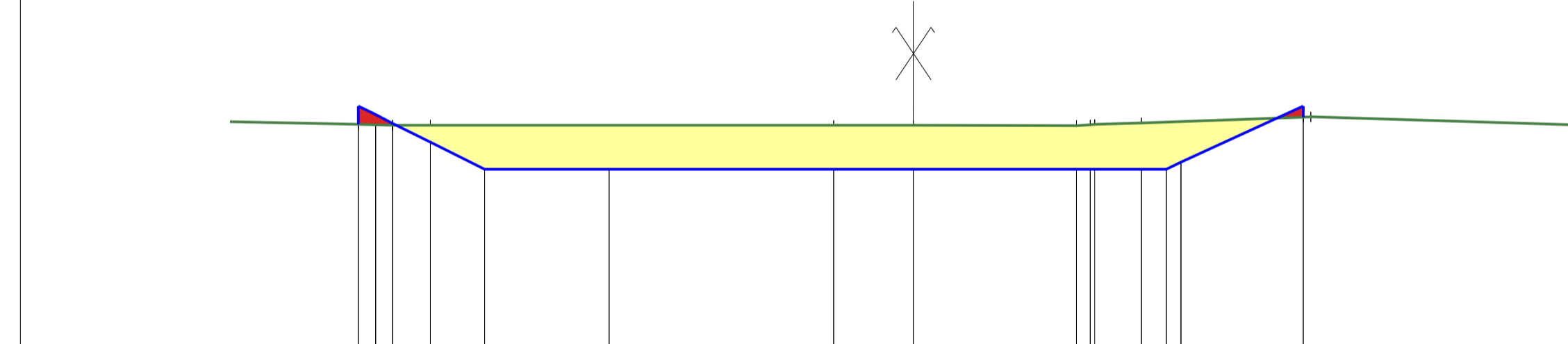
Terrain	Z	10.78+9.90	4.05	6.74+9.89	4.38	2.36+9.89	2.36	0.00+9.91	5.12	5.12+9.94	2.48	7.59+9.96	8.04+9.10	1.93	9.52+9.97	1.13	10.65+9.96	2.31
	D	-10.78-9.90	4.05	6.74-9.89	4.38	2.36-9.89	2.36	0.00-9.91	5.12	5.12+9.94	2.48	7.59+9.96	8.04+9.10	1.93	9.52+9.97	1.13	10.65+9.96	2.31
Projet	Z	10.78+10.30	4.05	6.74+9.10	4.38	2.36+9.10	2.36	0.00+9.10	5.12	5.12+9.10	2.48	7.59+9.10	8.04+9.10	1.93	9.52+9.10	1.13	10.65+9.10	2.31
	D	-10.78-10.30	0.93	6.74-9.10	1.47	6.74-9.10	1.64	0.00-9.10	4.72	5.12-9.10	2.48	7.59-9.10	8.04-9.10	1.48	9.52-9.10	1.05	10.65-10.30	10.65-10.30

Axe : Axe

N° profil : 4
Pk : 29.80m

Légende décaissement :

Section remblais : 0.18m2
Section déblais : 12.52m2



Echelle X : 1/100
Echelle Z : 1/100
Plan Comp : 4.0

Terrain	Z	10.57+9.95	3.10	3.10+9.93	3.10	0.00+9.93	0.90	4.34+9.98	7.66+10.08	7.66+10.08	7.34
	D	-10.57-9.95	3.10	3.10-9.93	3.10	0.00-9.93	0.90	4.34-9.98	7.66-10.08	7.66-10.08	7.34
Projet	Z	10.57+10.30	3.10	3.10+9.10	3.10	0.00+9.10	0.90	4.34+9.10	7.66+9.10	7.66+9.10	7.34
	D	-10.57-10.30	0.90	3.10-9.10	4.81+9.10	5.10+9.23	3.08	7.62+10.30	7.62+10.30	7.62+10.30	7.34

