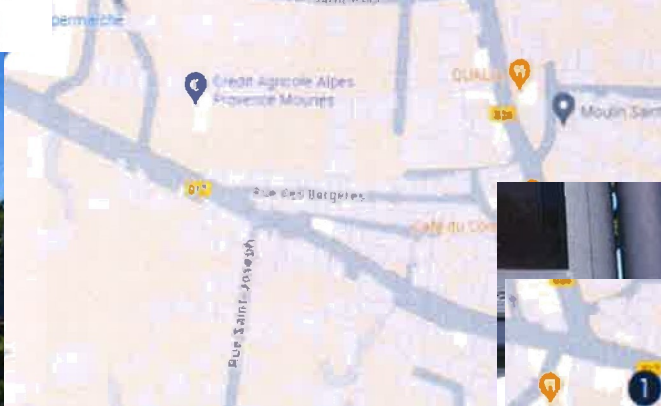





**ANNEXE 6 PV AFFICHAGE**



**DEPARTEMENT**



**DES**



**BOUCHES-DU-RHONE**

**ARRONDISSEMENT D'ARLES**

**VILLE DE MOURIES**


**13890**

**POLICE MUNICIPALE**

**W 06 14 7 69 37**



**de Cours Paul R  
annexe.)**



**RÉFÉ.RENCES**

**Rapport n° : 16052024**

**Feuillet**

**: 1/12 <sup>P/</sup>**

**ointes :**

**- Plan de repérage**

ANNEXE 6 PV AFFICHAGE

- **Photographies.**

**REPUBLIQUE FRANCAISE**  
**Liberté - Égalité — Fraternité**

OBJET :

Constat d'affichage

MOURIES, le 16 mai 2024

PIECES JOINTES :

- Plan de repérage  
- **Photographies (14).**

L'an deux mille vingt-quatre et le seize du mois de mai,

Nous soussignés BALDELLI Renaud, agent de surveillance de la voie publique, dûment agréés et assermentés, agissant en uniforme et munis de nos insignes afférents à nos fonctions et aux ordres reçus, en résidence administrative à MOURIES.

Rapportons les faits suivants :

**Le jeudi seize mai deux mille vingt-quatre à 9h00**, nous sommes requis par le service urbanisme et foncier afin d'effectuer un constat d'affichage concernant les avis d'enquête publique de la procédure portant sur LA DÉCLARATION DE PROJET EMPORTANT MISE EN COMPATIBILITÉ DU PLAN LOCAL D'URBANISME (PLU) DE MOURIES — PROJET DU SITE « SALENGRO — LA FORGE ».

Ces affichages sont présents et visibles depuis la voie publique sur dix sites de la commune de Mouriès :

**Mairie**, sise 35 Avenue Pasteur-13890 MOURIES, affichage présent réglementairement apposé sur le panneau d'information municipal et à la porte du service urbanisme (*photo N °2 sur plan de repérage annexé*)

Centre culturel, sis 4 rue du Temple-13890 MOURIES, affichage présent réglementairement apposé sur le panneau d'information municipal. (*photo N ° 1 sur plan de repérage annexé*)

- **École élémentaire**, sise 57 Avenue Pasteur — pl. de Gaulle-13890 MOURIES, affichage présent réglementairement apposé. (*photo N ° 3 sur plan de repérage annexé*)

## ANNEXE 6 PV AFFICHAGE

- École maternelle, sise Rue des Arènes — pl. F. Guillierme-13890 MOURIES, affichage présent réglementairement apposé. ( photo N ° 4 sur plan de repérage annexé).

## RÉFÉRENCES

Rapport n° : 16052024

Raoot n° :

16052024 Feuille :  
2/12

- Site du projet, sis 59 Avenue Roger Salengro-13890, MOURIES, affichages présents réglementairement apposé sur les portails de la maison Broche. *(Photo N°7 sur plan de repérage annexé)*
- Entrée du lotissement les **Jardins d'Eole**, sise Rond-Point Avenue Roger Salengro-13890 MOURIES , affichage présent réglementairement apposé. *(Photo N°8 sur plan de repérage annexé)*
- **Entrée du lotissement** les Calans, sise Passage des Calans-13890 MOURIES , affichage présent réglementairement apposé. *(Photo N° 10 sur plan de repérage annexé.)*
- **Parking du supermarché SPAR** , sis Avenue Roger Salengro-13890 MOURIES, affichage présent réglementairement apposé *(Photo N°9 sur plan de repérage annexé.)*

Une information quant à l'avis d'enquête publique a également été intégrée aux panneaux d'information numériques de la commune de Mouriès sur les sites suivants :

- **Panneau numérique sis Rond-Point av. Pasteur — route de Salon.**  
*(Photo N°5 sur plan de repérage annexé.)*
- **Panneau numérique sis Rond-Point d'Europe Cours Paul Révoil**  
*(Photo N°6 sur plan de repérage annexé.)*

En foi de quoi, après avoir pris des photographies nous rédigeons le présent rapport de constatation pour être transmis à :


- **Mme Le Maire de Mouriès**
- Service urbanisme
- **Archives de la Police Municipale**

Vu et transmis le : **16/05/2024.**

Agent de Surveillance de la Voie  
Publique BALDELLI

ud

Rapport n° :  
16052024 Feuillet :  
3/12  
P/ jointes :  
- Plan de repérage  
- Photographies.



Rapport n° : 16052024

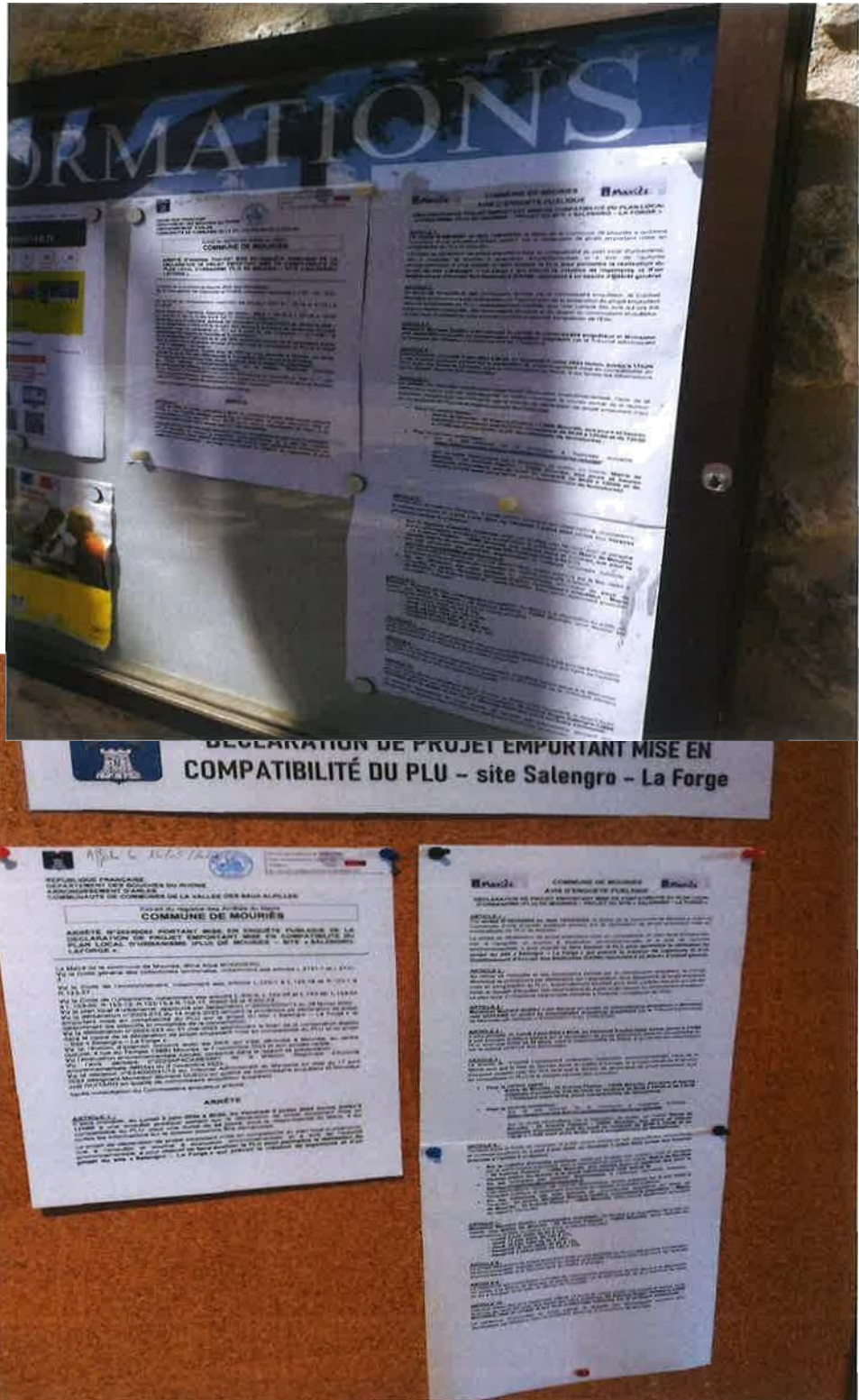
Feuillet : 4/i2

P/ lointes :

- Plan de repérage
- Photographes.



Rapport n° :  
 16052024 Feuillet :  
 P/ 5/12  
 ointes :  
 1  
 - Plan de repérage  
 - Photographies



Mairie, sise 35 Avenue Pasteur-13890 MOURIES, affichage présent réglementairement apposé sur le panneau d'information municipal et à la porte du service urbanisme (photo N°2 sur *annexé*)



Rapport ri° : 16052024

Feuillet : 6/12

Pf jointes :

- Plan de repérage
- Photographies



Ecole élémentaire, sise 57 Avenue Pasteur — pl. de Gaulle-13890 MOURIES, affichage présent réglementairement apposé. (photo N° 3 sur plan de repérage annexé)



Ecole maternelle, sise Rue des Arènes — pl. F. Guillaierme-13890 MOURIES, affichage présent réglementairement \_\_\_\_\_ y oto  
4 sur plan de repérage anne



Rapport n :  
16052024 Feuillet :  
P/ ointes :  
7/12  
1  
- Plan de repérage  
- Photographies



Site du projet, sis 59 Avenue Roger Salengro-13890 MOURIES, affichages réglementairement apposés sur les portails de la maison Broche. (Photo N°7 sur plan de repérage annexé)



Rapport n° : 16052024

Feuillelet : 8/12

P/1 ntes :

1

- l'lan de repérage
- Photographies



**Entrée du lotissement les Jardins d'Eole, sise Rond-Point Avenue Roger Salengro-13890 MOURIES, affichage présent réglementairement apposé. (Photo N°8 sur plan de repérage annexé).**



Rapport n° : 16052024

Feuillet : 9/12

P/ jointes :

- Plan de repérage
- Photographies



Itanport ri° : 16052024


Feuillet : 10/12

17.0mtes :

1

- Plan dc repérage





Rapport n° : 160

2024 Feillet :  
Points :

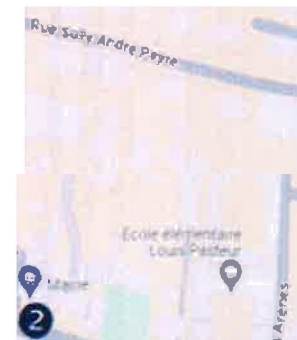
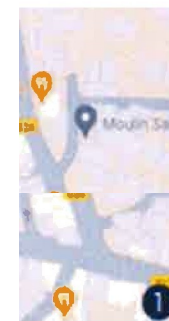
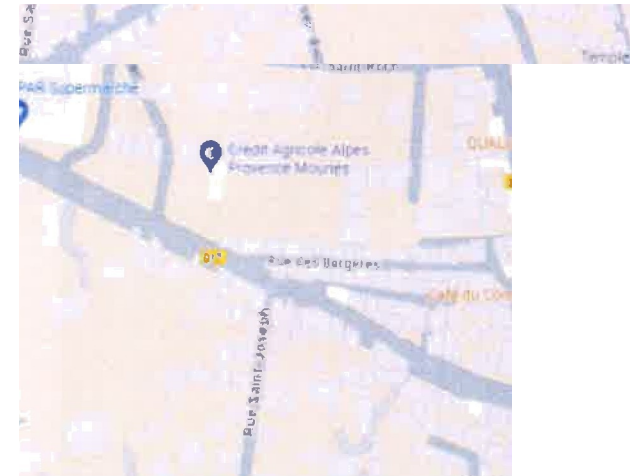
- Plan de repérage
- Photographies

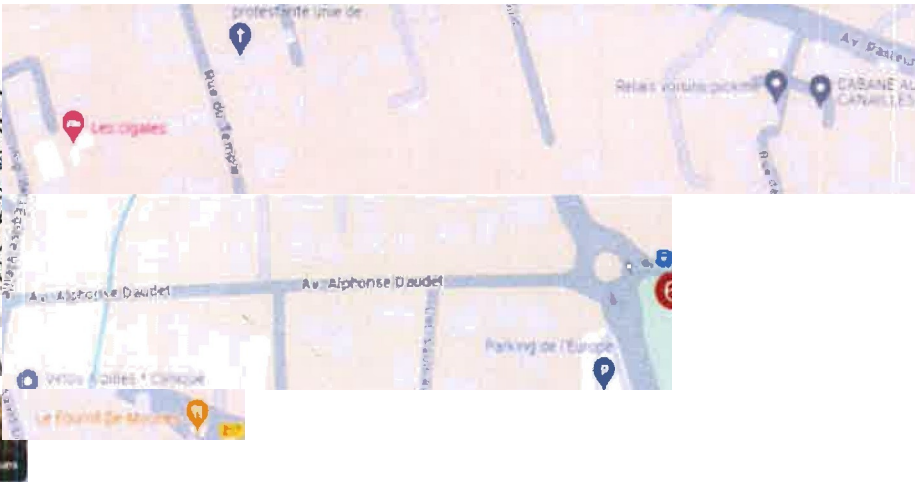
Panneau numérique sis Rond-Point av. Pasteur — route de Salon.  
*(Photo N ° 5 sur plan de repérage annexé)*

Panneau numérique sis Rond-Point d'Europe Coura 1 Révoil  
*(Photo N °6 sur plan de repérage qjp- • "*

# Panneaux d'affichage municipaux

## 13890 Mouriès





PANNEAUX  
D’AFFICHAGE  
NUMERIQUE  
& Rond-Point av.  
Pasteur — route  
de Salon  
0 Rond-Point  
d’Europe Cours  
Paul Réu>il

PANNEAU  
X  
D’AFFICHAGE  
ENQUÊTE  
PUBLIQUE  
& Sur  
Site : av.  
Salengro  
(2  
panneau  
x)  
0 Entrée  
Lotissement  
des Jardins  
<J’E>le  
@  
S  
u  
p  
e  
r  
m  
a  
r  
c  
h  
é  
S  
p  
a  
r  
:  
:



n  
g  
r  
o  
@  
E  
n  
t  
r  
é  
e  
l  
o  
t  
i  
s  
s  
e  
m  
e  
n  
t  
d

PANNEAUX  
D’AFFICHAGE  
MUNICIPALES  
B  
Centre  
culturel :  
rue du  
Temple - pl.  
de  
l’Eglise  
6  
Hôtel  
de  
Ville :  
35 av.  
Pasteur  
6 Ecole  
élémentaire : 57 av.

P  
a  
s  
t  
e  
u  
r  
-  
pl  
·  
d  
e  
G  
a  
u  
l  
e  
E  
c  
o  
l  
e  
m  
a  
t  
e

rnell  
e :  
rue  
des  
Arènes-  
pl. F.  
Guillierme

es  
Calsns