

DEPARTEMENT  
DES BOUCHES-DU-RHONE  
ARRONDISSEMENT D'ARLES

VILLE DE MOURIES  
13890

POLICE MUNICIPALE  
☎ 06 14 17 69 37



### RÉFÉRENCES

Rapport n° : 16052024  
Feuillet : 1/12  
P/jointes :  
- Plan de repérage  
- Photographies.

### OBJET :

Constat d'affichage

### PIECES JOINTES :

- Plan de repérage  
- Photographies (14).

REPUBLIQUE FRANCAISE  
Liberté - Égalité – Fraternité

MOURIES, le 16 mai 2024

## RAPPORT DE CONSTATATION D'AFFICHAGE

L'an deux mille vingt-quatre et le seize du mois de mai,

Nous soussignés BALDELLI Renaud, agent de surveillance de la voie publique, dûment agréés et assermentés, agissant en uniforme et munis de nos insignes afférents à nos fonctions et aux ordres reçus, en résidence administrative à MOURIES.

Rapportons les faits suivants :

**Le jeudi seize mai deux mille vingt-quatre à 9h00**, nous sommes requis par le service urbanisme et foncier afin d'effectuer un constat d'affichage concernant les avis d'enquête publique de la procédure portant sur LA DÉCLARATION DE PROJET EMPORTANT MISE EN COMPATIBILITÉ DU PLAN LOCAL D'URBANISME (PLU) DE MOURIES – PROJET DU SITE « SALENGRO – LA FORGE ».

Ces affichages sont présents et visibles depuis la voie publique sur dix sites de la commune de Mouries :

- **Mairie**, sise 35 Avenue Pasteur-13890 MOURIES, affichage présent réglementairement apposé sur le panneau d'information municipal et à la porte du service urbanisme (*photo N °2 sur plan de repérage annexé*)
- **Centre culturel**, sis 4 rue du Temple-13890 MOURIES, affichage présent réglementairement apposé sur le panneau d'information municipal. (*photo N ° 1 sur plan de repérage annexé*)
- **École élémentaire**, sise 57 Avenue Pasteur – pl. de Gaulle-13890 MOURIES, affichage présent réglementairement apposé. (*photo N ° 3 sur plan de repérage annexé*)
- **École maternelle**, sise Rue des Arènes – pl. F. Guillaume-13890 MOURIES, affichage présent réglementairement apposé. (*photo N ° 4 sur plan de repérage annexé*).

## RÉFÉRENCES

Rapport n° : 16052024

Rapport n° : 16052024

Feuillet : 2/12

- **Site du projet**, sis 59 Avenue Roger Salengro-13890 MOURIES, affichages présents réglementairement apposé sur les portails de la maison Broche. *(Photo N °7 sur plan de repérage annexé)*
- **Entrée du lotissement les Jardins d'Eole**, sise Rond-Point Avenue Roger Salengro-13890 MOURIES, affichage présent réglementairement apposé. *(Photo N°8 sur plan de repérage annexé)*
- **Entrée du lotissement les Calans**, sise Passage des Calans-13890 MOURIES, affichage présent réglementairement apposé. *(Photo N ° 10 sur plan de repérage annexé.)*
- **Parking du supermarché SPAR**, sis Avenue Roger Salengro-13890 MOURIES, affichage présent réglementairement apposé *(Photo N °9 sur plan de repérage annexé.)*

Une information quant à l'avis d'enquête publique a également été intégrée aux panneaux d'information numériques de la commune de Mouriès sur les sites suivants :

- **Panneau numérique sis Rond-Point av. Pasteur – route de Salon.** *(Photo N ° 5 sur plan de repérage annexé.)*
- **Panneau numérique sis Rond-Point d'Europe Cours Paul Révoil** *(Photo N °6 sur plan de repérage annexé.)*

En foi de quoi, après avoir pris des photographies nous rédigeons le présent rapport de constatation pour être transmis à :

- **Mme Le Maire de Mouriès**
- **Service urbanisme**
- **Archives de la Police Municipale**

Vu et transmis le : 16/05/2024.

Agent de Surveillance de la Voie Publique  
BALDELLI Renaud



## RÉFÉRENCES

Rapport n° : 16052024

Feuillet : 3/12

P/ jointes :

- Plan de repérage
- Photographies.



**Centre culturel**, sis 4 rue du Temple-13890 MOURIES  
(photo N ° 1 sur plan de repérage annexé)



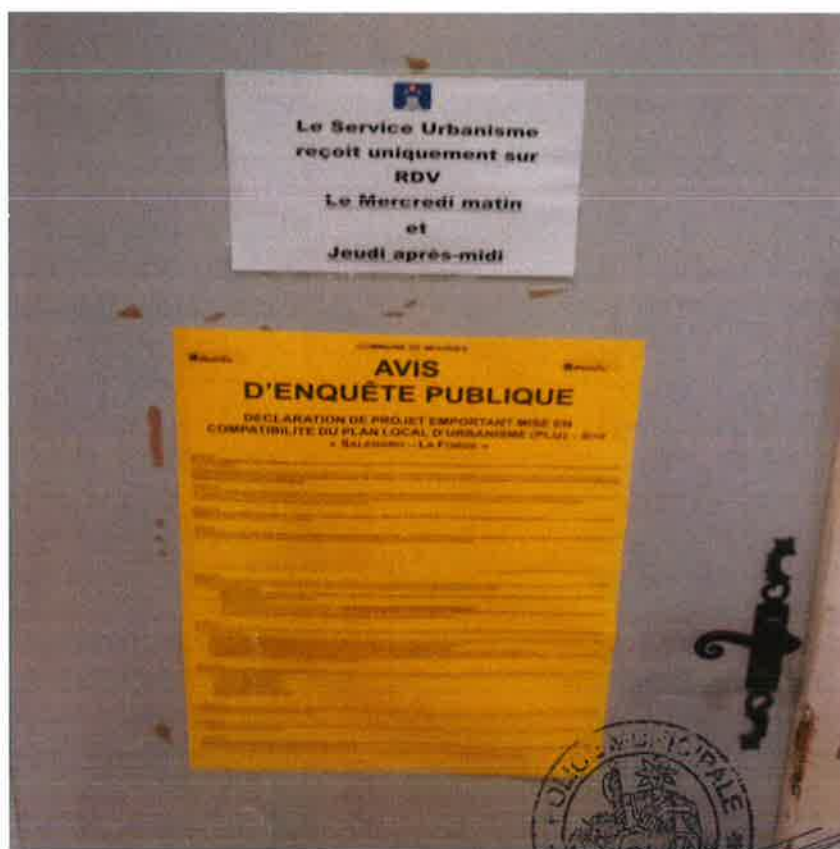
## RÉFÉRENCES

Rapport n° : 16052024

Feuillet : 4/12

P/ jointes :

- Plan de repérage
- Photographies.



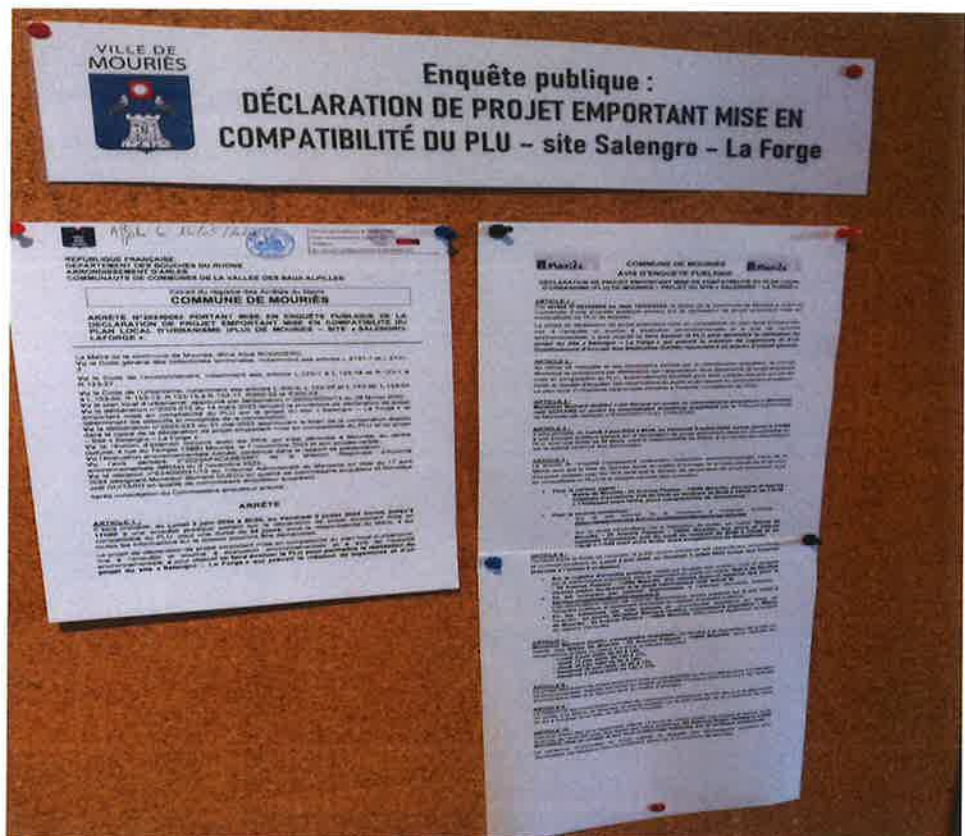

## RÉFÉRENCES

Rapport n° : 16052024

Feuillet : 5/12

P/ jointes :

- Plan de repérage
- Photographies



Mairie, sise 35 Avenue Pasteur-13890 MOURIES, affichage présent réglementairement apposé sur le panneau d'information municipal et à la porte du service urbanisme (photo N°2 sur plan de repérage annexé)



## RÉFÉRENCES

Rapport n° : 16052024

Feuillet : 6/12

P/ jointes :

- Plan de repérage
- Photographies



**École élémentaire**, sise 57 Avenue Pasteur – pl. de Gaulle-13890 MOURIES, affichage présent réglementairement apposé. (photo N° 3 sur plan de repérage annexé)



**École maternelle**, sise Rue des Arènes – pl. F. Guillaume-13890 MOURIES, affichage présent réglementairement apposé. (photo N° 4 sur plan de repérage annexé)



## RÉFÉRENCES

Rapport n° : 16052024

Feuillet : 7/12

P/ jointes :

- Plan de repérage
- Photographies



Site du projet, sis 59 Avenue Roger Salengro-13890 MOURIES, affichages réglementairement apposés sur les portails de la maison Broche. (Photo N°7 sur plan de repérage annexé)



## RÉFÉRENCES

Rapport n° : 16052024


Feuille : 8/12

P/ jointes :

- **Plan de repérage**
- **Photographies**



**Entrée du lotissement les Jardins d'Eole, sise Rond-Point Avenue Roger Salengro-13890 MOURIES, affichage présent réglementairement apposé. (Photo N°8 sur plan de repérage annexé).**



## RÉFÉRENCES

Rapport n° : 16052024

Feuillet : 9/12

P/ jointes :

- Plan de repérage
- Photographies



**Entrée du lotissement les Calans, sise Passage des Calans-13890 MOURIES , affichage présent réglementairement apposé. (Photo N ° 10 sur plan de repérage annexé.)**



## RÉFÉRENCES

Rapport n° : 16052024


Feuillet : 10/12

P/ jointes :

- Plan de repérage
- Photographies



**Parking du supermarché SPAR , sis Avenue Roger Salengro-13890 MOURIES, affichage présent réglementairement apposé (Photo N °9 sur plan de repérage annexé.)**



## RÉFÉRENCES

Rapport n° : 16052024

Feuillet : 11/12

P/ jointes :

- Plan de repérage
- Photographies



**Panneau numérique sis Rond-Point av. Pasteur – route de Salon.**  
(Photo N ° 5 sur plan de repérage annexé.)



**Panneau numérique sis Rond-Point d'Europe Cours Paul Révoil**  
(Photo N ° 6 sur plan de repérage annexé.)



## Panneaux d'affichage municipaux

13890 Mourières



### PANNEAUX D’AFFICHAGE MUNICIPAUX

- 1 Centre culturel : rue du Temple – pl. de l’Eglise
- 2 Hôtel de Ville : 35 av. Pasteur
- 3 Ecole élémentaire : 57 av. Pasteur – pl. de Gaulle
- 4 Ecole maternelle : rue des Arènes – pl. F. Guillaume

### PANNEAUX D’AFFICHAGE NUMERIQUE

- 5 Rond-Point av. Pasteur – route de Salon
- 6 Rond-Point d’Europe Cours Paul Révoil

### PANNEAUX D’AFFICHAGE ENQUÊTE PUBLIQUE

- 7 Sur Site : av. Salengro (2 panneaux)
- 8 Entrée Lotissement des Jardins d’Eole
- 9 Supermarché Spar : av. Salengro
- 10 Entrée lotissement des Calans