Envoyé en préfecture le 04/11/2025
Reçu en préfecture le 04/11/2025
Publié le 03/11/2025
ID : 013-211300652-20251030-202500047-DE

# BOUCHES DU RHONE

MOURIES

Lieu-dit : L'Hauture
Cadastre : AI N° : 457

# PLAN DE DIVISION FONCIERE

Propriété de la commune de Mouriès

Dressé et dessiné par la Société Civile Professionnelle de Géomètres-Experts ANDRE & SERVOLLES

Arnaud ANDRE
Géomètre-Expert Foncier
Ingénieur E.S.G.T.

GÉOMÈTRE-EXPERT
GARANT D'UN CADRE DE VIE DURABLE

Jacques SERVOLLES
Géomètre-Expert Foncier
D.P.L.G.

10 rue de la Laure - BP 35 - 13551 Saint Martin de Crau Cedex
Tél: 04.90.47.14.89 - Email: scp.andre@geometre-expert.fr

| Echelle : 50 | Dessiné par : TH | Modifications | | Dates |
|---|---|---|---|---|
| Dossier : 6677 | Controlé par : | N°1 | | |
| Indice : A | DMPC n° : | N°2 | | |
| Date : 14/10/25 | | N°3 | | |

## PLAN DE SITUATION

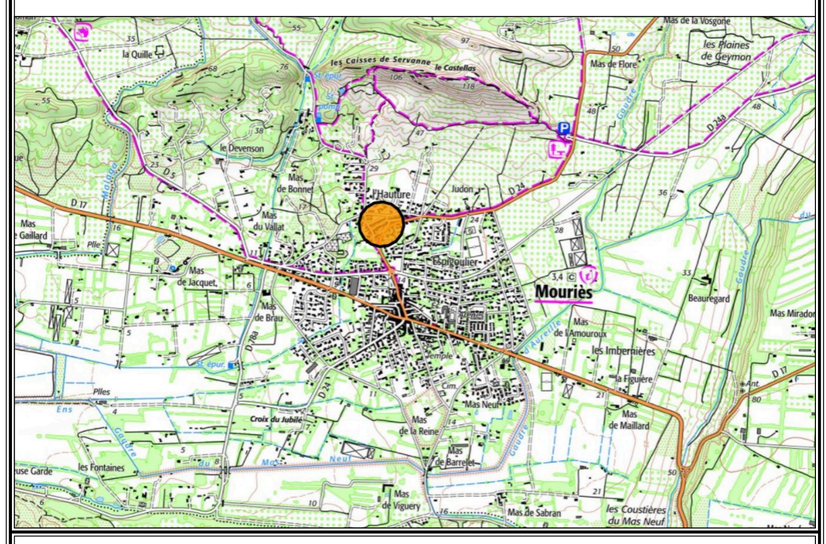


## EXTRAIT CADASTRAL

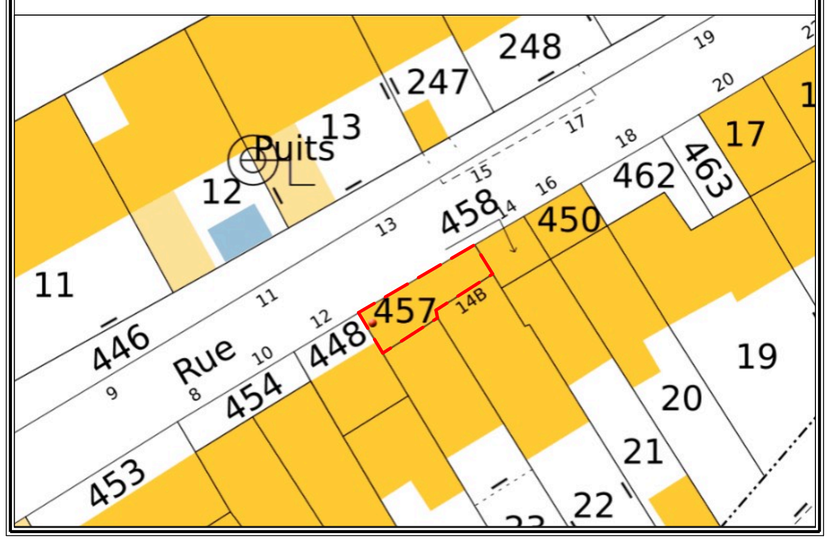


| | |
|---|---|
| Parcelle AI 457a | -Surface arpentée : 19 m² |
| Parcelle AI 457b | -Surface arpentée : 14 m² |

DESCRIPTION DE LA VALEUR GEOMETRIQUE ET JURIDIQUE DES LIMITES

Limites 501-502, définies dans le présent Plan de Division Foncière.
DMPC n° X : daté du X/2025 *cette limite reste incertaine tant que le présent plan n'a pas été joint en l'état à un acte authentique ou n'ait fait l'objet d'une décision judiciaire.*

Limite incertaine définie unilatéralement par application du plan cadastral (documentation fiscale)

Coordonnées des sommets
et des points de repère

| NO | X | Y | Désignation |
|---|---|---|---|
| 501 | 1850674.66 | 3167720.61 | Angle batiment |
| 502 | 1850676.09 | 3167718.33 | Angle batiment |
| 601 | 1850679.29 | 3167723.34 | Angle batiment |
| 602 | 1850680.66 | 3167721.05 | Angle batiment |
| 603 | 1850676.44 | 3167717.73 | Angle batiment |
| 604 | 1850671.75 | 3167715.04 | Angle batiment |
| 605 | 1850671.39 | 3167715.72 | Angle batiment |
| 606 | 1850671.19 | 3167715.66 | Angle batiment |
| 607 | 1850669.97 | 3167717.97 | Angle batiment |
| 608 | 1850664.34 | 3167724.70 | Angle mur |
| 609 | 1850675.34 | 3167730.68 | Angle mur |

Nota: Système de coordonnées RGF93CC44

teria

positionnement GPS

système RGF93-CC44
nivellement : NGF
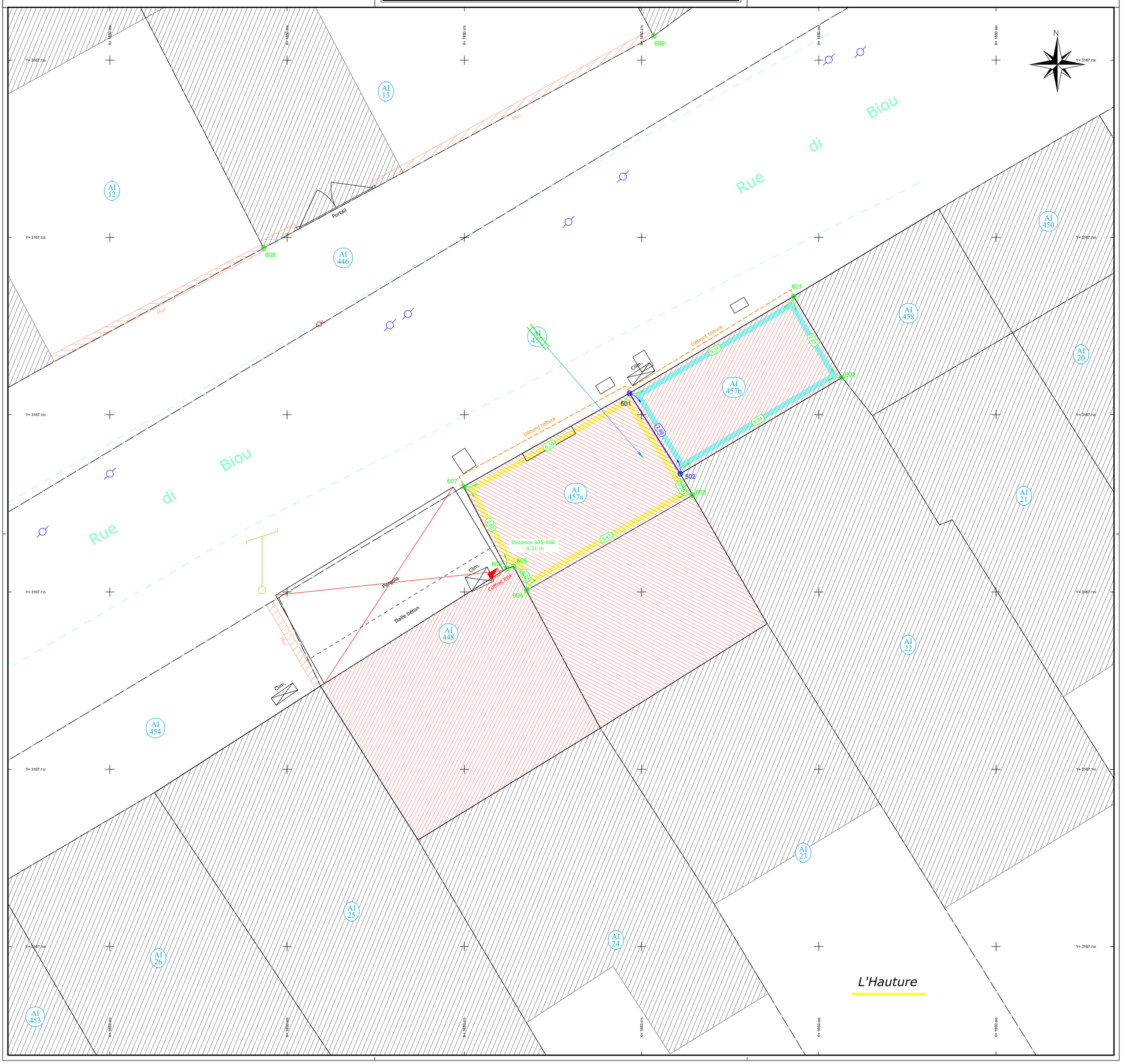
nota : en fonction de la constellation satellitaire disponible lors du relevé de terrain, des écarts de l'ordre de 10 cm sur le seul rattachement aux systèmes de coordonnées XYZ généraux peuvent être constatés *(précision classe 2).*